

## 27. 1. 2025 je zataženo, teploty v 9:30 hod. jsou v rozmezí +0, 1°C v Železné Rudě a +3, 4°C na vrcholu Špičáku. V naší oblasti leží do 20 cm sněhu.

BĚŽECKÉ TRATĚ NA ŽELEZNORUDSKU JSOU OD KVŮLI NEDOSTATKU SNĚHU OD 18.1. BEZ ÚPRAVY.

Lyžařská turistika je stále se stále se zvětšujícími omezeními možná.

Další zpráva a případná strojová úprava přijde se zásadní změnou sněhových podmínek.

Železnorudsko			Skate	Klasika	Datum úpravy	Poznámka
1	Pošťák okruh	Yellow	X	X	nic neupraveno	
2	Grádelský okruh	Orange	X	X	nic neupraveno	
3	Dálnice (Sklářská) trať	Red	X	X	nic neupraveno	
4	Polomský okruh	Green	X	X	nic neupraveno	
5	Hůrecká spojka	Purple	X	X	nic neupraveno	
6	Německá spojka	Blue				
7	Belveder – Hofmanky trať	Brown	X	X	nic neupraveno	
8	Gerlova Huť – Hofmanky	Grey	X	X	nic neupraveno	
9	Můstecký okruh	Dark Blue	x	X	nic neupraveno	
10	Habr spojka	Dark Green				
11	Trať Hojsova Stráž – Špičácké sedlo (Betonka)	Pink				
12	Okruhy Belveder					
13	Okruhy Hojsova Stráž					

### Specifikace tratí:

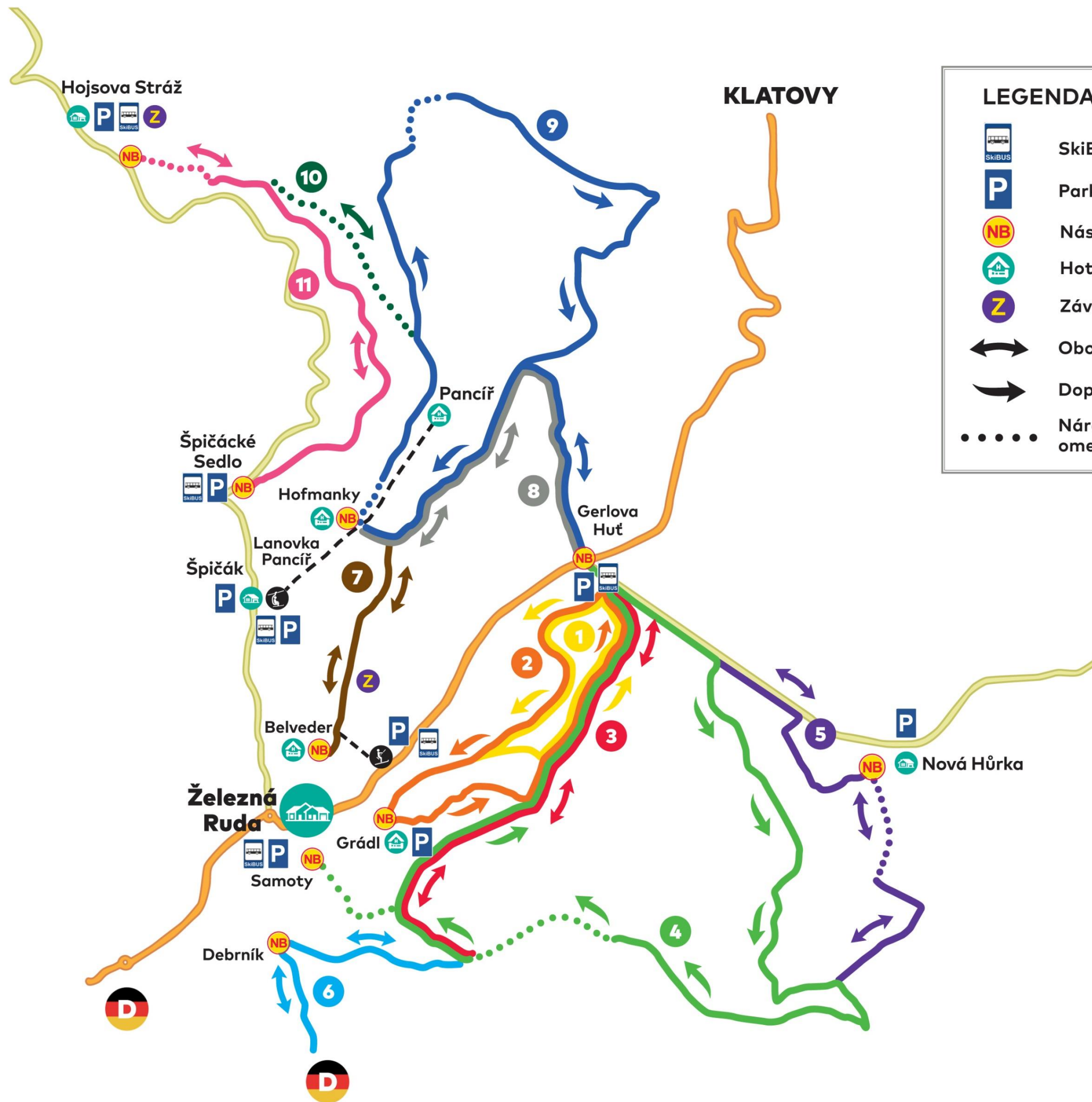
- Pošťák okruh:** Gerlova Huť – Nad Pošťákem – Pod Sklářským vrchem (Šumavská magistrála) – Gerlova Huť: **6,3 km – převýšení 120 m**
- Grádelský okruh:** Gerlova Huť – Nad Pošťákem – Grádl – U Polomského potoka – Pod Sklářským vrchem (Šumavská magistrála) – Gerlova Huť: **9,5 km – převýšení 210 m**
- Dálnice (Sklářská) trať:** Gerlova Huť – Pod Sklářským vrchem (Šumavská magistrála) – Nad Samotami – Zámecký les: **6,1 km – převýšení + 101/ - 86 m**
- Polomský okruh:** Gerlova Huť – Popelní domky – Rudská křižovatka – V Zátočině – Pod Polomem – Zámecký les – Nad Samotami – Pod Sklářským vrchem (Šumavská magistrála) – Gerlova Huť: **19 km – převýšení 420 m**
- Hůrecká spojka:** Popelní domky – Nová Hůrka – Hůrka – Rudská křižovatka: **6 km – převýšení + 191/ - 82 m**
- Německá spojka:** Zámecký les – Debrník – Ferdinandovo údolí: **3,3 km – převýšení + 248 m**
- Belveder – Hofmanky trať:** Belveder – Hofmanky: **3 km – převýšení + 170/ -3 m**
- Gerlova Huť – Hofmanky:** Gerlova Huť – Nový Brunst – Prameniště Řezné – Hofmanky: **5,4 km – převýšení + 133/ - 6 m**
- Můstecký okruh:** Gerlova Huť – Nový Brunst – Prameniště Řezné – Hofmanky – Pod Švýčárnou – Tomandlův křížek – Můstek – U Obrázku – Nový Brunst – Gerlova Huť: **19,3 km – převýšení 366 m**
- Habr spojka:** Tomandlův křížek – Pod Habrem – Pod Můstkem – Nad silnicí: **2,6 km – převýšení + 184/ - 12 m**
- Betonka trať:** Špičácké sedlo – Pod Pancířskou sjezdovkou – Nad silnicí – Hojsova Stráž: **6,6 km – převýšení + 162/ - 115 m**
- Belveder okruhy:** závodní okruhy, úprava podle podmínek a potřeby; okruhy: **1 km – převýšení 35 m, 2 km – převýšení 64 m, 3 km – převýšení 95 m, 5 km – převýšení 144 m**
- Hojsova Stráž okruhy:** závodní a tréninkové okruhy, úprava podle podmínek a potřeby

V upravených lyžařských stopách prosíme o dodržování zákazu pěší chůze, volného pobíhání psů, bruslení v klasických stopách, sáňkování, bobování, jízdy skútrů i čtyřkolek. Předem všem moc děkujeme za pochopení!



### Doporučené pěší trasy:

- Špičácké sedlo – Černé Jezero
- Špičák/parkoviště P1/ po žluté nebo ze Železné Rudy za benzínovou pumpou po modré a následně po červené – Čertovo jezero
- cyklostezka Železná Ruda – Špičák
- Naučná stezka Utajené obrany Železné opony
- Naučná stezka Hojsova Stráž
- Naučná stezka pro děti – Hadí stezka
- Železná Ruda – Alžbětín

Mapku tras a aktuální upravenost stop najdete na [www.bilestopy.cz](http://www.bilestopy.cz), zároveň zde můžete on-line sledovat, které úseky a kdy jela rolba.



### LEGENDA

-  SkiBUS
-  Parkoviště
-  Nástupní bod
-  Hotel, chata
-  Závodní tratě
-  Obousměrný pohyb
-  Doporučený směr pohybu
-  Náročný terén, omezená možnost úpravy