











V sobotu 5. 3. je na Železnorudsku zataženo s drobným sněžením. Teploty v 8:15 hod. v rozmezí - 4,4 °C v Železné Rudě a - 5,9 °C na Pancíři. V naší oblasti leží cca 5-60 cm sněhu dle polohy.

Podmínky pro běžecské lyžování na Železnorudsku se vlivem dlouhodobě hezkého počasí beze srážek postupně zhoršují a to zejména v nižších polohách. Stále pěkný je Polomský okruh a okruh Pošťák, Dálnice. Na okruhu přes Můstek je v úseku Gerlova Huť - Nový Brunst povrch velmi tvrdý a zledovatělý. Úsek Nový Brunst - Obrázek - Pod Můstkem je velmi pěkný. Na můsteckém hřebeni jsou vytátá místa, která lze objet. Pod vrcholem Můstku směrem na Prenet je nebezpečné vytáté místo pod prudkým sjezdem. Úsek Hofmanky - Brunst je stále dobrý. Úsek Hofmanky - Belveder již špatný, zledovatělý, místy málo sněhu. Dnes bude, v této sezóně zřejmě naposledy (pokud nedojde k zásadní změně sněhových podmínek) upraven Můstecký hřeben a úsek Můstek - U obrázku, Nový Brunst, Gerlova Huť.

DALŠÍ ÚPRAVU BUDEME VZHLEDEM K ŠÍLENÝM CENÁM POHONNÝCH HMOT PROVÁDĚT S VELKÝM ROZMYSLEM A POUZE V PŘÍPADĚ OPRAVDOVÉ POTŘEBY. Díky za pochopení.

V ROLBĚ NENÍ FUNKČNÍ ZAŘÍZENÍ GPS, NA BÍLÝCH STOPÁCH SE JÍZDA ROLBY NEZOBRAZUJE!!!

STAV ÚPRAVY:

	Železnorudsko JIH		Skate	Klasika	Datum úpravy	Poznámka
1	Pošťák okruh		X	X	2. 3.	sjízdné
2	Grádelský okruh		X	X	25. 2.	sjízdné
3	Dálnice (Sklářská) trať		X	X	28. 2.	sjízdné
4	Polomský okruh		X	X	2. 3.	sjízdné
5	Hůrecká spojka		X	X	25. 2.	sjízdné
6	Německá spojka			X	23. 2.	sjízdné, stopa prošláplá
Železnorudsko SEVER						
7	Hofmanky – Belveder trať		X	X	28. 2.	špatně sjízdné, zledovatělé, místy málo sněhu
8	Můstecký okruh		X	X	5. 3.	sjízdné, na hřebeni vytátá místa
9	Habr spojka		X	X	23. 2.	sjízdné, úprava již nemožná
10	Betonka trať		X	X	23. 2.	sjízdné, úprava již nemožná
11	Okruhy Belveder			X	11. 2.	obtížně sjízdné - nečistoty
12	Okruhy Hojsova Stráž			X	8. 2.	nesjízdné

Specifikace tratí:

- Pošťák okruh:** Gerlova Huť – Nad Pošťákem – Pod Sklářským vrchem (Šumavská magistrála) – Gerlova Huť: **6,9 km – převýšení 115 m**
- Grádelský okruh:** Gerlova Huť – Nad Pošťákem – Grádl – Nad Samotami – Pod Sklářským vrchem (Šumavská magistrála) – Gerlova Huť: **9,5 km – převýšení 187 m**
- Dálnice (Sklářská) trať:** Gerlova Huť – Pod Sklářským vrchem (Šumavská magistrála) – Nad Samotami – Zámecký les: **6,5 km – převýšení + 89/ - 77 m**
- Polomský okruh:** Gerlova Huť – Popelní domky – Rudská křižovatka – V Zátocině – Pod Polomem – Zámecký les – Nad Samotami – Pod Sklářským vrchem (Šumavská magistrála) – Gerlova Huť: **19,5 km – převýšení 390 m**
- Hůrecká spojka:** Popelní domky – Nová Hůrka – Hůrka – Rudská křižovatka: **6,1 km – převýšení + 195/ - 83 m**
- Německá spojka:** Zámecký les – Debrník – Ferdinandovo údolí: **3,5 km – převýšení + 248 m**
- Hofmanky – Belveder trať:** Hofmanky – Belveder: **3 km – převýšení 170 m**
- Můstecký okruh:** Gerlova Huť – Nový Brunst – Prameniště Řezné – Hofmanky – Pod Švýcárnou – Tomandlův křížek – Můstek – U Obrázku – Nový Brunst – Gerlova Huť: **19,1 km – převýšení 367 m**
- Habr spojka:** Tomandlův křížek – Pod Habrem – Pod Můstkem – Nad silnicí: **2,8 km – převýšení + 18/ - 181 m**
- Betonka trať:** Špičácké sedlo – Pod Pancířskou sjezdovkou – Nad silnicí – Hojsova Stráž: **6,6 km – převýšení + 150/ - 107 m**
- Belveder okruhy:** závodní okruhy, úprava podle podmínek a potřeby; okruhy: **1 km – převýšení 35 m, 2 km – převýšení 64 m, 3 km – převýšení 95 m, 5 km – převýšení 144 m**
- Hojsova Stráž okruhy:** závodní a tréninkové okruhy, úprava podle podmínek a potřeby

V upravených lyžařských stopách prosíme o dodržování zákazu pěší chůze, volného pobíhání psů, bruslení v klasických stopách, sáňkování, bobování, jízdy skútrů i čtyřkolek. Předem všem moc děkujeme za pochopení!

Doporučené pěší trasy:

- Špičácké sedlo – Černé Jezero
- Špičák/parkoviště P1/ po žluté nebo ze Železné Rudy za benzínovou pumpou po modré a následně po červené – Čertovo jezero
- cyklostezka Železná Ruda – Špičák
- Naučná stezka Utajené obrany Železné opony
- Naučná stezka Hojsova Stráž
- Naučná stezka pro děti – Hadí stezka

Mapku tras a aktuální upravenost stop najdete na www.bilestopy.cz, zároveň zde můžete on-line sledovat, které úseky a kdy jela rolba.

