











V sobotu 12. 2. je na Železnorudsku zataženo, ve vyšších polohách jasno a slunečno. Teploty v 8:00 hod. v rozmezí -5,1 °C v Železné Rudě a -6 °C na Pancíři. V naší oblasti leží cca 10 - 90 cm sněhu dle polohy.

Po čtvrté úpravě všech tratí na Železnorudsku jsou i přes páteční nápor lyžařů a bohužel i pěších turistů trasy dobře sjízdné pro oba způsoby běhu. Povrch je uježděný, po mrazivé noci tvrdý s lehkým popraškem nového sněhu. V hřebenových úsecích se mohou tvořit vlivem silnějšího větru přes stopy závěje. Dnes probíhá v areálu Belveder závod štafet Zlatá lyže Šumavy klasickou technikou, takže pokud nechcete závodit, Belvederu se vyhněte. Po závodě proběhne přerolbování tratí pro potřeby ztířejšího závodu Belvederská lyže na skate. Nejezděte prosím odpoledne v připravených a uzavřených tratích!!! Odpoledne také proběhne fyzická kontrola stavu hlavních lyžařských tras a možná úprava kritických úseků. Sledujte pohyb rolby www.bilestopy.cz

STAV ÚPRAVY:

	Železnorudsko JIH		Skate	Klasika	Datum úpravy	Poznámka
1	Pošťák okruh		X	X	10. 2.	sjízdné, rozježděné
2	Grádelský okruh		X	X	7. 2.	sjízdné, rozježděné
3	Dálnice (Sklářská) trať		X	X	10. 2.	sjízdné, rozježděné
4	Polomský okruh		X	X	10. 2.	sjízdné, rozježděné
5	Hůrecká spojka		X	X	10. 2.	Sjízdné /upraven pouze úsek Popelní domky-Nová Hůrka/
6	Německá spojka		X	X	10. 2.	sjízdné
Železnorudsko SEVER						
7	Hofmanky – Belveder trať		X	X	10. 2.	sjízdné
8	Můstecký okruh		X	X	10. 2.	sjízdné
9	Habr spojka		X	X	8. 2.	sjízdné, rozježděné
10	Betonka trať		X	X	8. 2.	sjízdné, rozježděné
11	Okruhy Belveder		X	X	11. 2.	Uzavřeno-závody
12	Okruhy Hojsova Stráž		X	X	8. 2.	sjízdné, rozježděné

Specifikace tratí:

- Pošťák okruh:** Gerlova Huť – Nad Pošťákem – Pod Sklářským vrchem (Šumavská magistrála) – Gerlova Huť: **6,9 km – převýšení 115 m**
- Grádelský okruh:** Gerlova Huť – Nad Pošťákem – Grádl – Nad Samotami – Pod Sklářským vrchem (Šumavská magistrála) – Gerlova Huť: **9,5 km – převýšení 187 m**
- Dálnice (Sklářská) trať:** Gerlova Huť – Pod Sklářským vrchem (Šumavská magistrála) – Nad Samotami – Zámecký les: **6,5 km – převýšení + 89/ - 77 m**
- Polomský okruh:** Gerlova Huť – Popelní domky – Rudská křižovatka – V Zatočině – Pod Polomem – Zámecký les – Nad Samotami – Pod Sklářským vrchem (Šumavská magistrála) – Gerlova Huť: **19,5 km – převýšení 390 m**
- Hůrecká spojka:** Popelní domky – Nová Hůrka – Hůrka – Rudská křižovatka: **6,1 km – převýšení + 195/ - 83 m**
- Německá spojka:** Zámecký les – Debrník – Ferdinandovo údolí: **3,5 km – převýšení + 248 m**
- Hofmanky – Belveder trať:** Hofmanky – Belveder: **3 km – převýšení 170 m**
- Můstecký okruh:** Gerlova Huť – Nový Brunst – Prameniště Řezné – Hofmanky – Pod Švýčárnou – Tomandlův křížek – Můstek – U Obrázku – Nový Brunst – Gerlova Huť: **19,1 km – převýšení 367 m**
- Habr spojka:** Tomandlův křížek – Pod Habrem – Pod Můstkem – Nad silnicí: **2,8 km – převýšení + 18/ - 181 m**
- Betonka trať:** Špičácké sedlo – Pod Pancířskou sjezdovkou – Nad silnicí – Hojsova Stráž: **6,6 km – převýšení + 150/ - 107 m**
- Belveder okruhy:** závodní okruhy, úprava podle podmínek a potřeby; okruhy: **1 km – převýšení 35 m, 2 km – převýšení 64 m, 3 km – převýšení 95 m, 5 km – převýšení 144 m**
- Hojsova Stráž okruhy:** závodní a tréninkové okruhy, úprava podle podmínek a potřeby

V upravených lyžařských stopách prosíme o dodržování zákazu pěší chůze, volného pobíhání psů, bruslení v klasických stopách, sáňkování, bobování, jízdy skútrů i čtyřkolek. Předem všem moc děkujeme za pochopení!

Doporučené pěší trasy:

Špičácké sedlo – Černé Jezero

- Špičák/parkoviště P1/ po žluté nebo ze Železné Rudy za benzínovou pumpou po modré a následně po červené – Čertovo jezero
- cyklostezka Železná Ruda – Špičák
- Naučná stezka Utajené obrany Železné opony
- Naučná stezka Hojsova Stráž
- Naučná stezka pro děti – Hadí stezka

Mapku tras a aktuální upravenost stop najdete na www.bilestopy.cz, zároveň zde můžete on-line sledovat, které úseky a kdy jela rolba.

