




Správci údržby lyžařských tras a jejich příspěvatelé / Die Loipenverwalter und ihre Förderer

ŽELEZNÁ RUDA Město Železná Ruda, tel.: 376 361 211, www.zeleznaruda.cz ■ **Sedačková lanovka na Pancíř**, tel.: 725 847 016 ■ **LA Nad nádražím**, tel.: 376 387 288, www.skinadrazi.cz ■ **Lesy ČR, s. p., Lesní správa Železná Ruda**, tel.: 956 209 111, www.lesy.cz/ls209 ■ **SKI & BIKE Špičák**, tel.: 376 397 167, www.spicak.cz



www.vintir-dum.eu ■ **Apartmán u Bauchů**, Hartmanice 141, 342 01 Sušice, www.ceskehory.cz/bauchova, tel.: 721 002 235 ■ **Ekologická farma Bílek**, Ing. Václav Bílek, CSc., Kepy 262, 341 42 Kolinec,

▲ **Nový Brunst**

www.ekofarmakeply.cz, tel.: 607 634 354 ■ **Chata Rovina**, Hartmanice, Dobrá Voda 16, 342 01 Sušice, www.chatarovina.com, tel.: 376 395 976

Za aktuálnost údajů odpovídají jednotlivé obce.

▼ **Od Polomu k hoře Plesná**



▲ **Zlatý stoleček – výhled na Poledník**

PRÁŠILY Obec Prášíly, Prášíly 110, 342 01 Sušice, tel.: 376 589 021, e-mail: prasily@cmail.cz, www.sumavanet.cz/prasily

HARTMANICE Město Hartmanice, www.muhartmanice.cz, tel.: 376 593 218 ■ **Dům sv. Vintíře**, Dobrá Voda 4, 342 01 Sušice, kontaktní osoba Zdeňka Vacherlonová, tel.: 777 784 347, e-mail: vintirdum@

Zpráva pro dobrou stopu

Posíť jednorázovou dárcovskou SMS ve tvaru:
DMS BILASTOPASUMAVA 30 nebo **DMS BILASTOPASUMAVA 60** nebo **DMS BILASTOPASUMAVA 90** na telefonní číslo **87 777**
Cena DMS je 30, 60 nebo 90 Kč. Správa Bílé stopy Šumava obdrží 29, 59 nebo 89 Kč.

Kromě jednorázové DMS můžete přispívat pravidelně každý měsíc prostřednictvím trvalé dárcovské SMS ve tvaru:
DMS TRV BILASTOPASUMAVA 30 nebo **DMS TRV BILASTOPASUMAVA 60** nebo **DMS TRV BILASTOPASUMAVA 90** na telefonní číslo **87 777**
Každý měsíc Vám bude automaticky odečtena částka 30, 60 nebo 90 Kč.
Více informací na www.darcovskasms.cz

Sbírkový účet Bílá stopa Šumava: 207602447/0600

Informační centra / Infozentren

Hartmanice • tel.: +420 376 593 059
is@muhartmanice.cz • www.sumava.net/ichartmanice

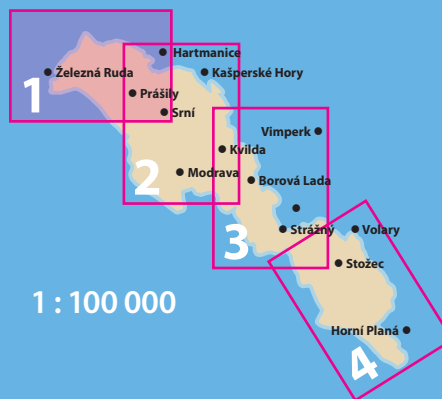
Prášíly • tel.: +420 606 027 083
isprasily@email.cz • www.sumavanet.cz/icprasily

Železná Ruda • 1. máje 12 • tel.: +420 376 397 033
itcruda@sumava.net • www.sumava.net/itcruda

Informační střediska Správy NP a CHKO Šumava / Infozentren des Nationalparks und Naturschutzgebietes Böhmerwald

Železná Ruda – Alžbětín • tel.: +420 376 387 060 • isalzbetin@npsumava.cz

www.npsumava.cz



1 : 100 000

1

LYŽAŘSKÉ TRASY

Loipen

2024/25



Bílá stopa Šumava

Západní Šumava
Böhmerwald West

www.bilastopa.cz
www.bilestopy.cz

EMERGENCY CALL - TÍŠŇOVÁ VOLÁNÍ
INTEGROVANÝ ZÁCHRANNÝ SYSTÉM

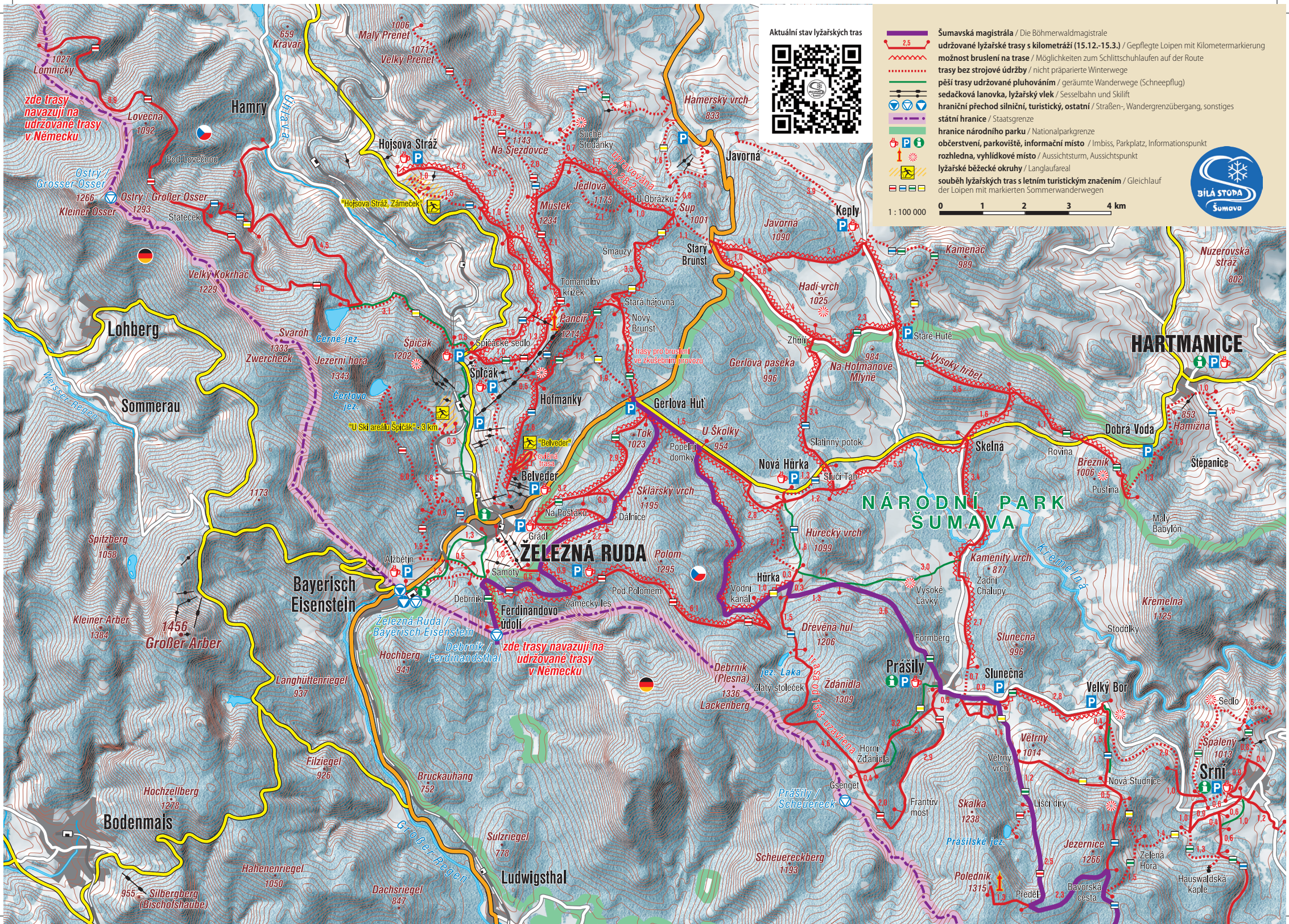
SOS	112		Jednotka dobrovolných hasičů NP Šumava +420 800 977 977
	155		Horská služba +420 1210
	150		
POLICIE	158		



Plzeňský a Jihočeský kraj: hlavní příspěvatelé (prostřednictvím dotačních programů) projektu Bílá stopa Šumava
Partneři projektu: Plzeňský kraj, Jihočeský kraj, Správa NP a CHKO Šumava, Klub českých turistů, Regionální sdružení Šumava, Regionální rozvojová agentura Šumava, Lesy České republiky a další.



Vydalo: © Regionální sdružení Šumava, 384 73 Stachy 422, tel. 380 120 242 • Foto na titulní straně: © Radek Drahny • Grafický návrh: © 2123design, s. r. o. • Mapové podklady: Kartografie HP s. r. o. • Tisk: Roman Pekárek – RK Tisk • Vydáno: 11/2024



Aktuální stav lyžařských tras



- Šumavská magistrála / Die Böhmerwaldmagistrale
- udržované lyžařské trasy s kilometráží (15.12.-15.3.) / Gepflegte Loipen mit Kilometermarkierung
- možnost bruslení na trase / Möglichkeiten zum Schlittschuhlaufen auf der Route
- trasy bez strojové údržby / nicht präparierte Winterwege
- pěší trasy udržované pluhováním / geräumte Wanderwege (Schneeplugh)
- sedačková lanovka, lyžařský vlek / Sesselbahn und Skilift
- hraniční přechod silniční, turistický, ostatní / Straßen-, Wandergrenzübergang, sonstiges
- státní hranice / Staatsgrenze
- hranice národního parku / Nationalparkgrenze
- občerstvení, parkoviště, informační místo / Imbiss, Parkplatz, Informationspunkt
- rozhledna, vyhlídkové místo / Aussichtsturm, Aussichtspunkt
- lyžařské běžecké okruhy / Langlaufareal
- souběh lyžařských tras s letním turistickým značením / Gleichlauf der Loipen mit markierten Sommerwanderwegen

1 : 100 000



zde trasy navazují na udržované trasy v Německu

zde trasy navazují na udržované trasy v Německu

NÁRODNÍ PARK ŠUMAVA